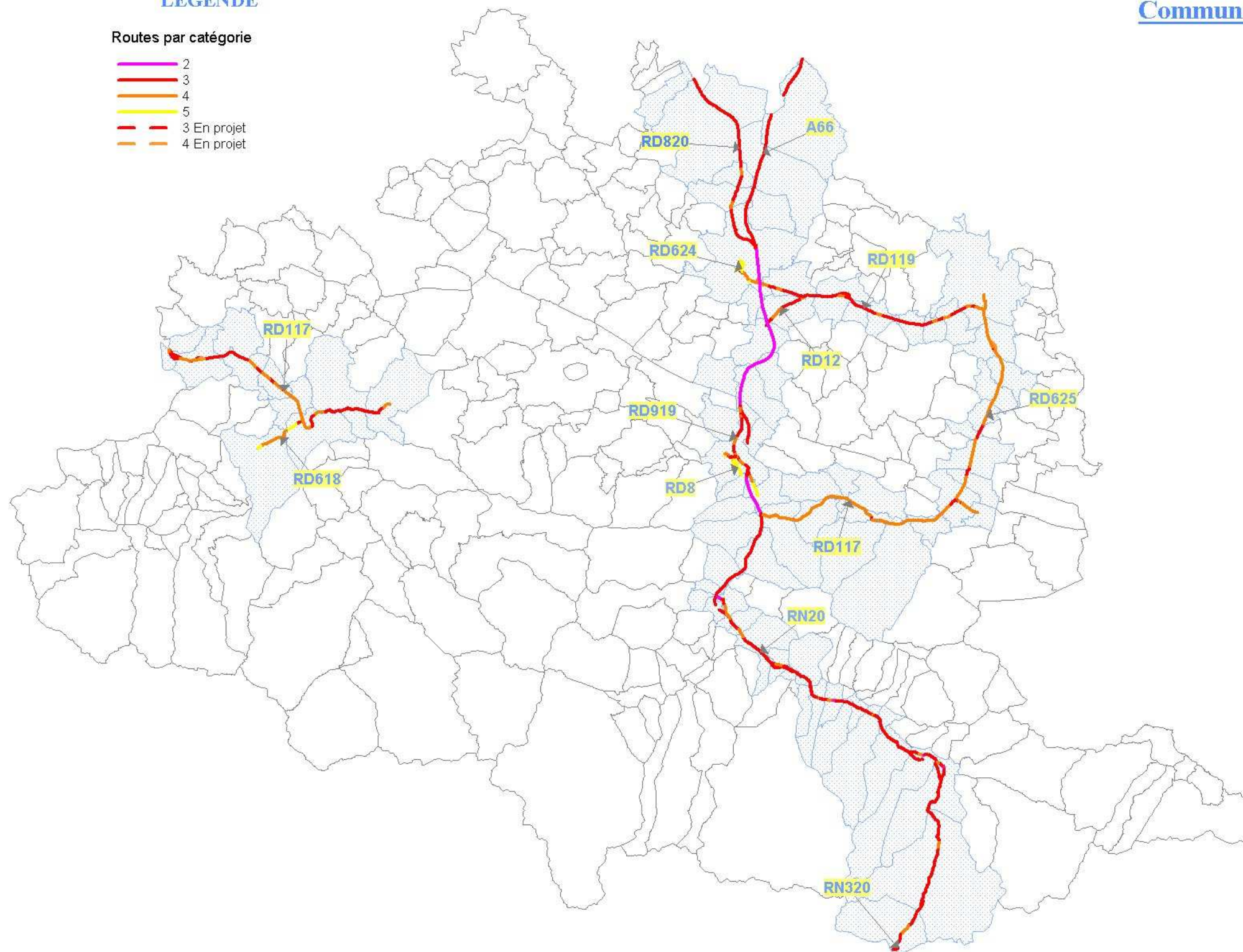


DEPARTEMENT DE L'ARIEGE (09)

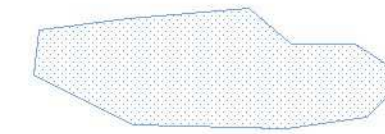
LEGENDE

Routes par catégorie

- 2
- 3
- 4
- 5
- - 3 En projet
- - 4 En projet

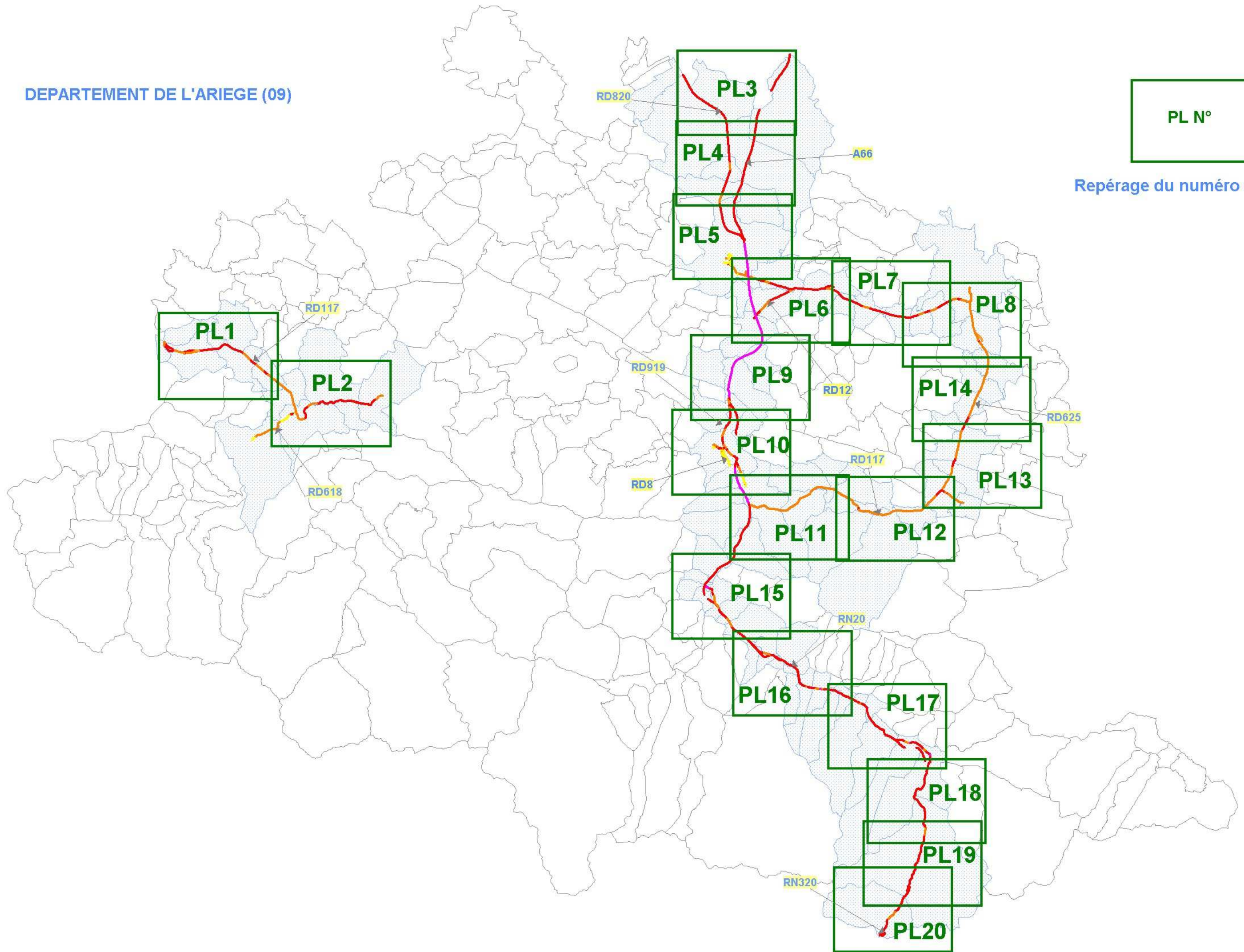


Communes affectées par l'empreinte sonore des routes classées



- | | |
|--|--|
| <p>AIGUES-VIVES ALBIES ARABAUX ARIGNAC AULOS AX-LES-THERMES LA BASTIDE-DE-BOUSIGNAC BESSET BONNAC BOUAN LES CABANNES CANTE CAUMONT CELLES COUTENS CRAMPAGNA DALOU DREUILHE FERRIERES-SUR-ARIEGE FOIX FREYCHENET GARANOU L'HOSPITALET-PRES-L'ANDORRE LES ISSARDS LACAVE LAROQUE-D'OLMES LASSUR LAVELANET LESCURE LEYCHERT LUZENAC MAUVEZIN DE PRAT MAZERES MERCENAC MERCUS-GARRABET MERENS-LES-VALS MIREPOIX MONTAUT MONTFERRIER MONTGAILLARD MONTJOIE-EN-COUSERANS</p> | <p>MONTOULIEU MOULIS NALZEN ORNOLAC-USSAT-LES-BAINS PAMIERS PECH PERLES-ET-CASTELET PRAT-BONREPAUX PRAYOLS LES PUJOLS QUIE RIEUCROS ROQUEFIXADE SAINT-GIRONS SAINT-JEAN-D'AIGUES-VIVES SAINT-JEAN-DE-VERGES SAINT-JEAN-DU-FALGA SAINT-LIZIER SAINT-PAUL-DE-JARRAT SAINT-QUENTIN-LA-TOUR SAVERDUN SAVIGNAC-LES-ORMEAUX LORP-SENTARAILLE SINSAT SOULA SURBA TABRE TARASCON-SUR-ARIEGE LA TOUR-DU-CRIEU TOURTROL TROYE-D'ARIEGE UNAC USSAT VARILHES VEBRE VERDUN VERNAJOUL LE VERNET VERNIOLLE VILLENEUVE-D'OLMES VILLENEUVE-DU-PAREAGE</p> |
|--|--|

DEPARTEMENT DE L'ARIEGE (09)



PL N°

Repérage du numéro de plan

PREFECTURE DE L'ARIEGE
Direction Départementale des Territoires

Classement sonore
des infrastructures de transports terrestres

LEGENDE

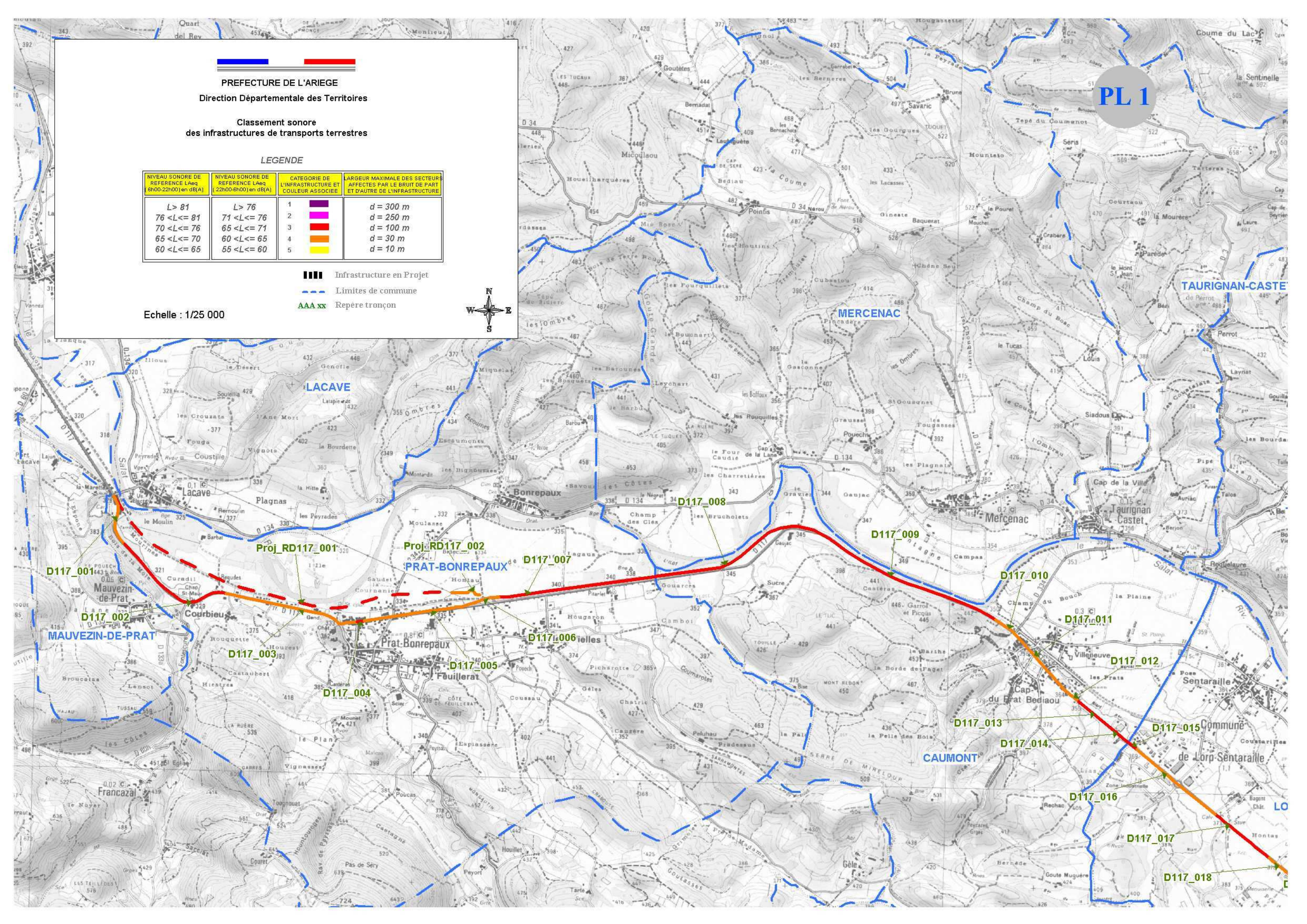
| NIVEAU SONORE DE REFERENCE LAeq (6h00-22h00) en dB(A) | NIVEAU SONORE DE REFERENCE LAeq (22h00-6h00) en dB(A) | CATEGORIE DE L'INFRASTRUCTURE ET COULEUR ASSOCIEE | LARGEUR MAXIMALE DES SECTEURS AFFECTES PAR LE BRUIT DE PART ET D'AUTRE DE L'INFRASTRUCTURE |
|---|---|---|--|
| L > 81 | L > 76 | 1 | d = 300 m |
| 76 < L ≤ 81 | 71 < L ≤ 76 | 2 | d = 250 m |
| 70 < L ≤ 76 | 65 < L ≤ 71 | 3 | d = 100 m |
| 65 < L ≤ 70 | 60 < L ≤ 65 | 4 | d = 30 m |
| 60 < L ≤ 65 | 55 < L ≤ 60 | 5 | d = 10 m |

-  Infrastructure en Projet
-  Limites de commune
-  Repere tronçon

Echelle : 1/25 000



PL 1



PREFECTURE DE L'ARIEGE
 Direction Départementale des Territoires
 Classement sonore
 des infrastructures de transports terrestres

LEGENDE

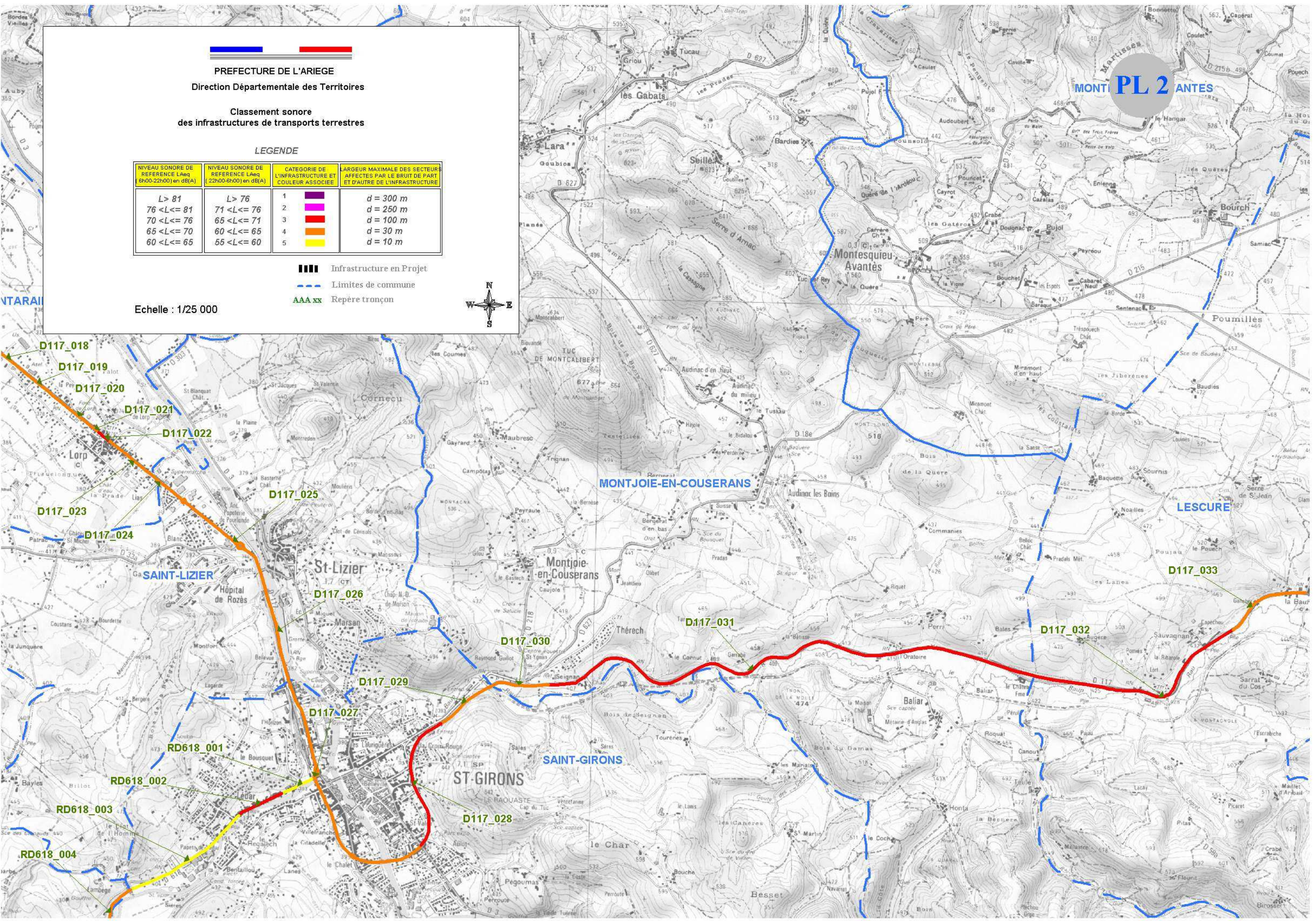
| NIVEAU SONORE DE REFERENCE LAeq (6h00-22h00) en dB(A) | NIVEAU SONORE DE REFERENCE LAeq (22h00-6h00) en dB(A) | CATEGORIE DE L'INFRASTRUCTURE ET COULEUR ASSOCIEE | LARGEUR MAXIMALE DES SECTEURS AFFECTES PAR LE BRUIT DE PART ET D'AUTRE DE L'INFRASTRUCTURE |
|---|---|---|--|
| L > 81 | L > 76 | 1 | d = 300 m |
| 76 < L ≤ 81 | 71 < L ≤ 76 | 2 | d = 250 m |
| 70 < L ≤ 76 | 65 < L ≤ 71 | 3 | d = 100 m |
| 65 < L ≤ 70 | 60 < L ≤ 65 | 4 | d = 30 m |
| 60 < L ≤ 65 | 55 < L ≤ 60 | 5 | d = 10 m |

- ▬ Infrastructure en Projet
- - - Limites de commune
- AAA xx Repère tronçon

Echelle : 1/25 000











MONTI PL 2 ANTÉS




PREFECTURE DE L'ARIEGE
 Direction Départementale des Territoires
Classement sonore
des infrastructures de transports terrestres

LEGENDE

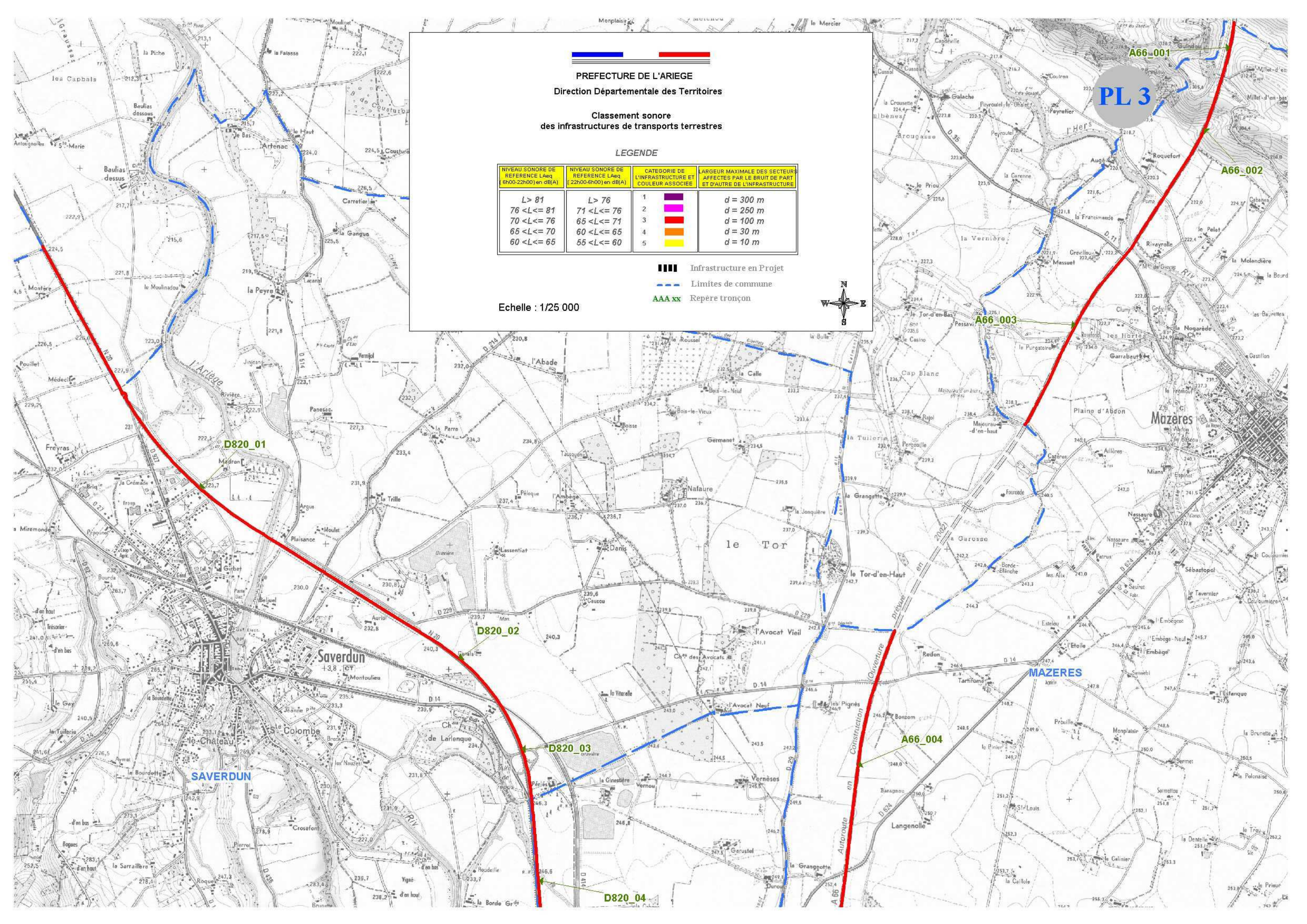
| NIVEAU SONORE DE REFERENCE L _{aeq} (6h00-22h00) en dB(A) | NIVEAU SONORE DE REFERENCE L _{aeq} (22h00-6h00) en dB(A) | CATEGORIE DE L'INFRASTRUCTURE ET COULEUR ASSOCIEE | LARGEUR MAXIMALE DES SECTEURS AFFECTES PAR LE BRUIT DE PART ET D'AUTRE DE L'INFRASTRUCTURE |
|---|---|---|--|
| L > 81 | L > 76 | 1  | d = 300 m |
| 76 < L ≤ 81 | 71 < L ≤ 76 | 2  | d = 250 m |
| 70 < L ≤ 76 | 65 < L ≤ 71 | 3  | d = 100 m |
| 65 < L ≤ 70 | 60 < L ≤ 65 | 4  | d = 30 m |
| 60 < L ≤ 65 | 55 < L ≤ 60 | 5  | d = 10 m |

-  Infrastructure en Projet
-  Limites de commune
-  AAA xx Repère tronçon

Echelle : 1/25 000






PL 3



PREFECTURE DE L'ARIEGE
 Direction Départementale des Territoires
Classement sonore
 des infrastructures de transports terrestres

LEGENDE

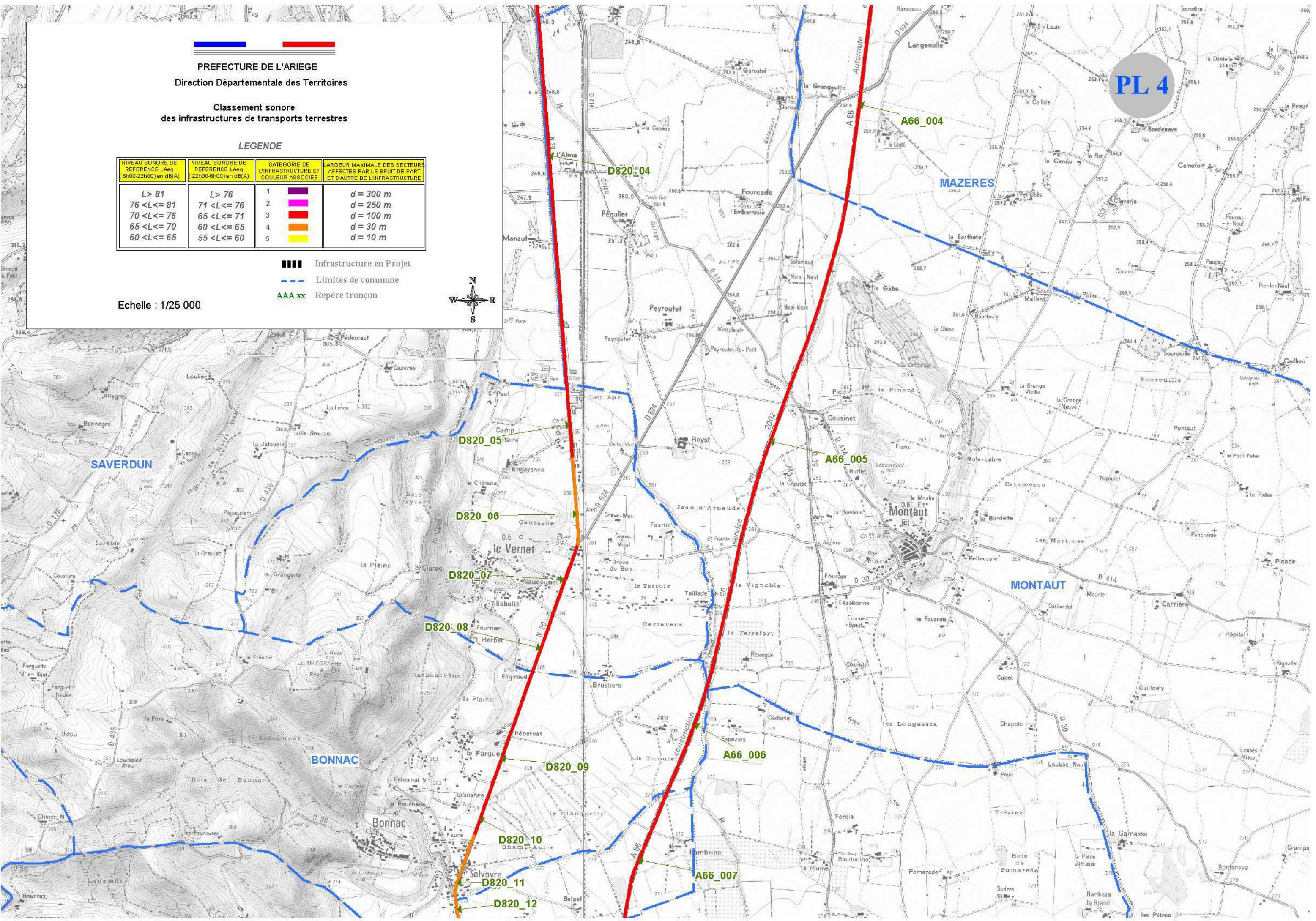
| NIVEAU SONORE DE REFERENCE LAeq (6h00-22h00) en dB(A) | NIVEAU SONORE DE REFERENCE LAeq (22h00-6h00) en dB(A) | CATEGORIE DE L'INFRASTRUCTURE ET COULEUR ASSOCIEE | LARGEUR MAXIMALE DES SECTEURS AFFECTES PAR LE BRUIT DE PART ET D'AUTRE DE L'INFRASTRUCTURE |
|---|---|---|--|
| $L > 81$ | $L > 76$ | 1 | $d = 300\text{ m}$ |
| $76 < L \leq 81$ | $71 < L \leq 76$ | 2 | $d = 250\text{ m}$ |
| $70 < L \leq 76$ | $65 < L \leq 71$ | 3 | $d = 100\text{ m}$ |
| $65 < L \leq 70$ | $60 < L \leq 65$ | 4 | $d = 30\text{ m}$ |
| $60 < L \leq 65$ | $55 < L \leq 60$ | 5 | $d = 10\text{ m}$ |

-  Infrastructure en Projet
-  Limites de commune
-  AAA xx Repère tronçon

Echelle : 1/25 000






PL 4



**Classement sonore
 des infrastructures de transports terrestres**

LEGENDE

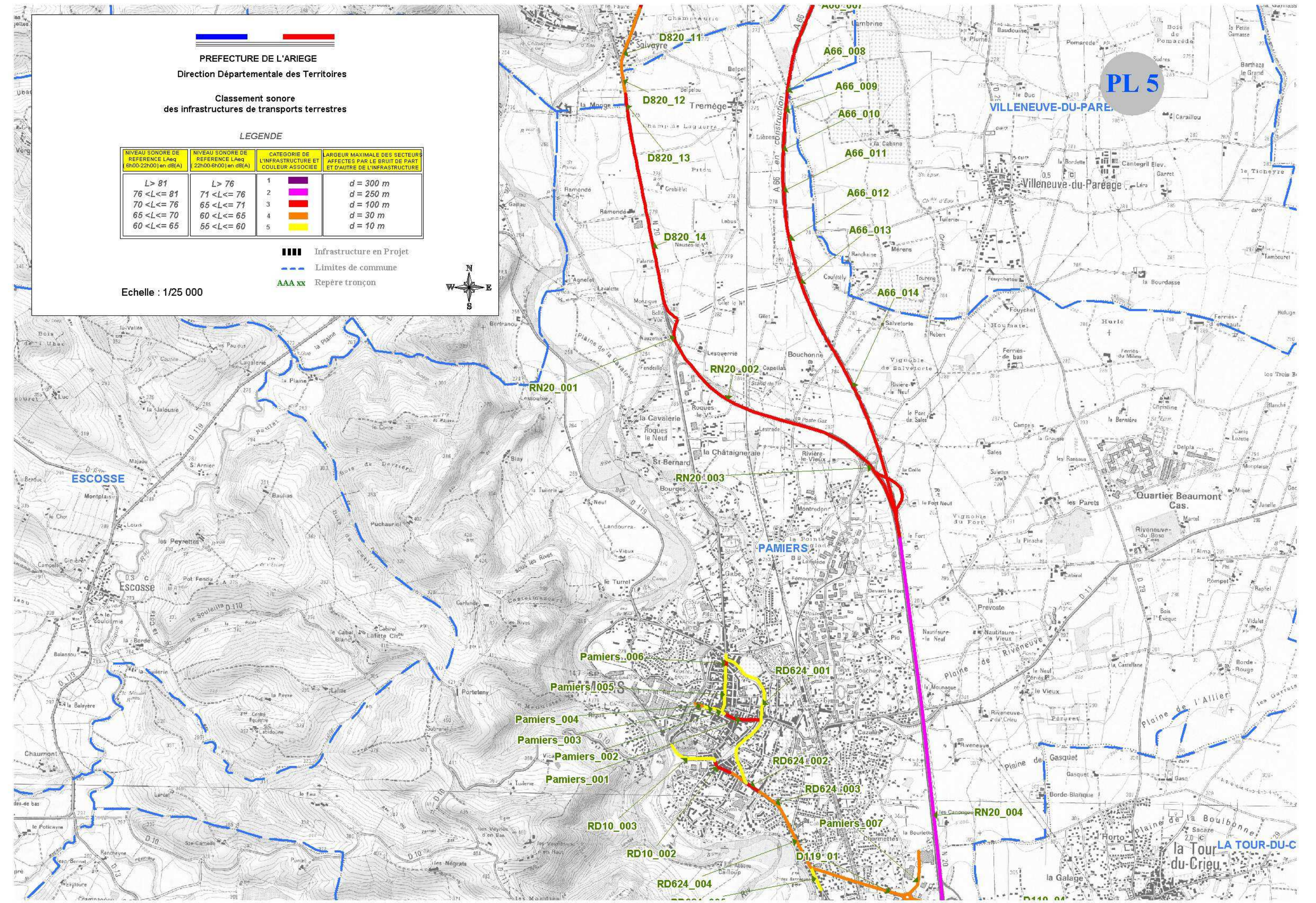
| NIVEAU SONORE DE REFERENCE LAeq (6h00-22h00) en dB(A) | NIVEAU SONORE DE REFERENCE LAeq (22h00-6h00) en dB(A) | CATEGORIE DE L'INFRASTRUCTURE ET COULEUR ASSOCIEE | LARGEUR MAXIMALE DES SECTEURS AFFECTES PAR LE BRUIT DE PART ET D'AUTRE DE L'INFRASTRUCTURE |
|---|---|---|--|
| L > 81 | L > 76 | 1 | d = 300 m |
| 76 < L ≤ 81 | 71 < L ≤ 76 | 2 | d = 250 m |
| 70 < L ≤ 76 | 65 < L ≤ 71 | 3 | d = 100 m |
| 65 < L ≤ 70 | 60 < L ≤ 65 | 4 | d = 30 m |
| 60 < L ≤ 65 | 55 < L ≤ 60 | 5 | d = 10 m |

-  Infrastructure en Projet
-  Limites de commune
-  AAA xx Repère tronçon

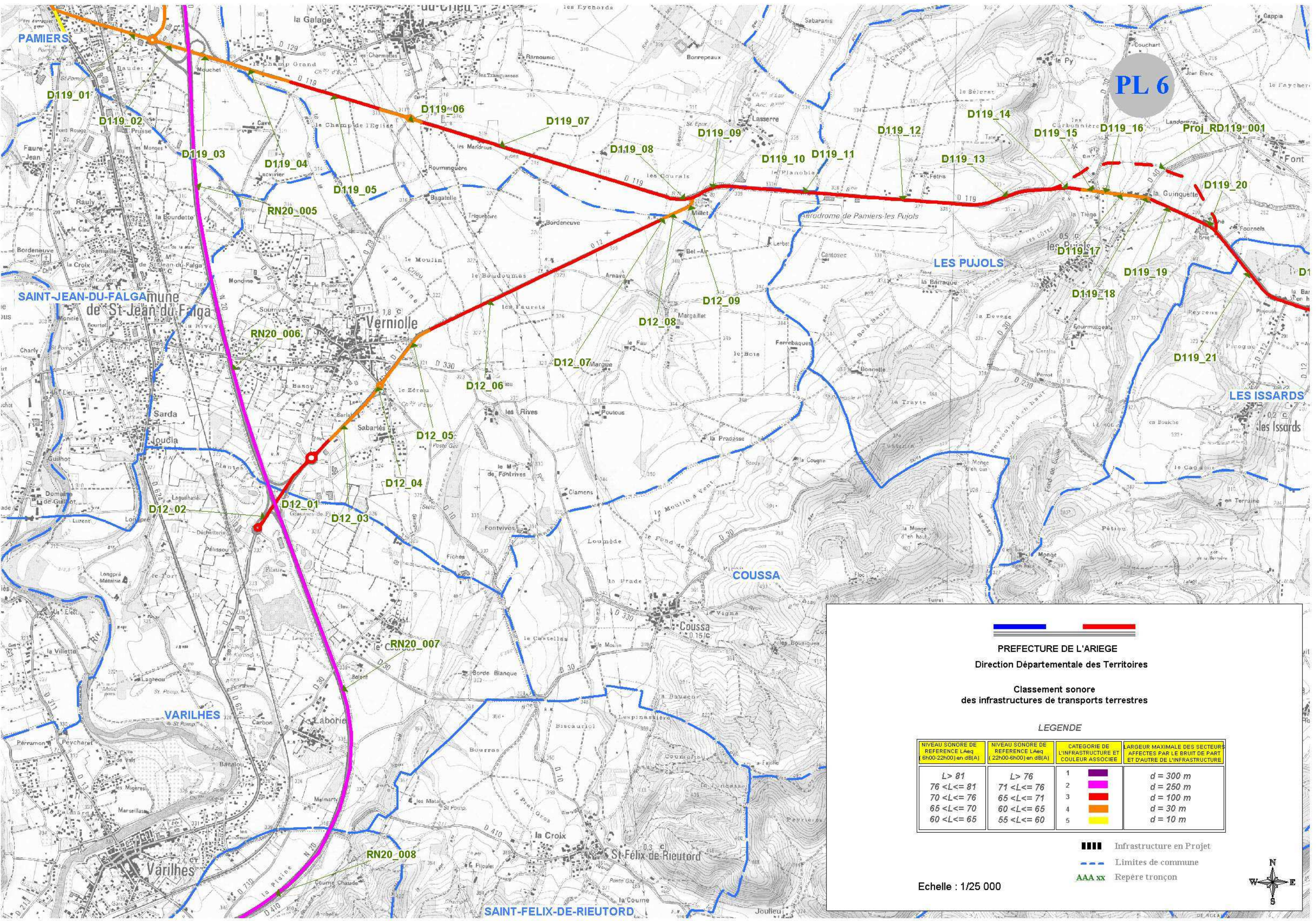
Echelle : 1/25 000



PL 5



PL 6



PREFECTURE DE L'ARIEGE
Direction Départementale des Territoires

Classement sonore
des infrastructures de transports terrestres

LEGENDE

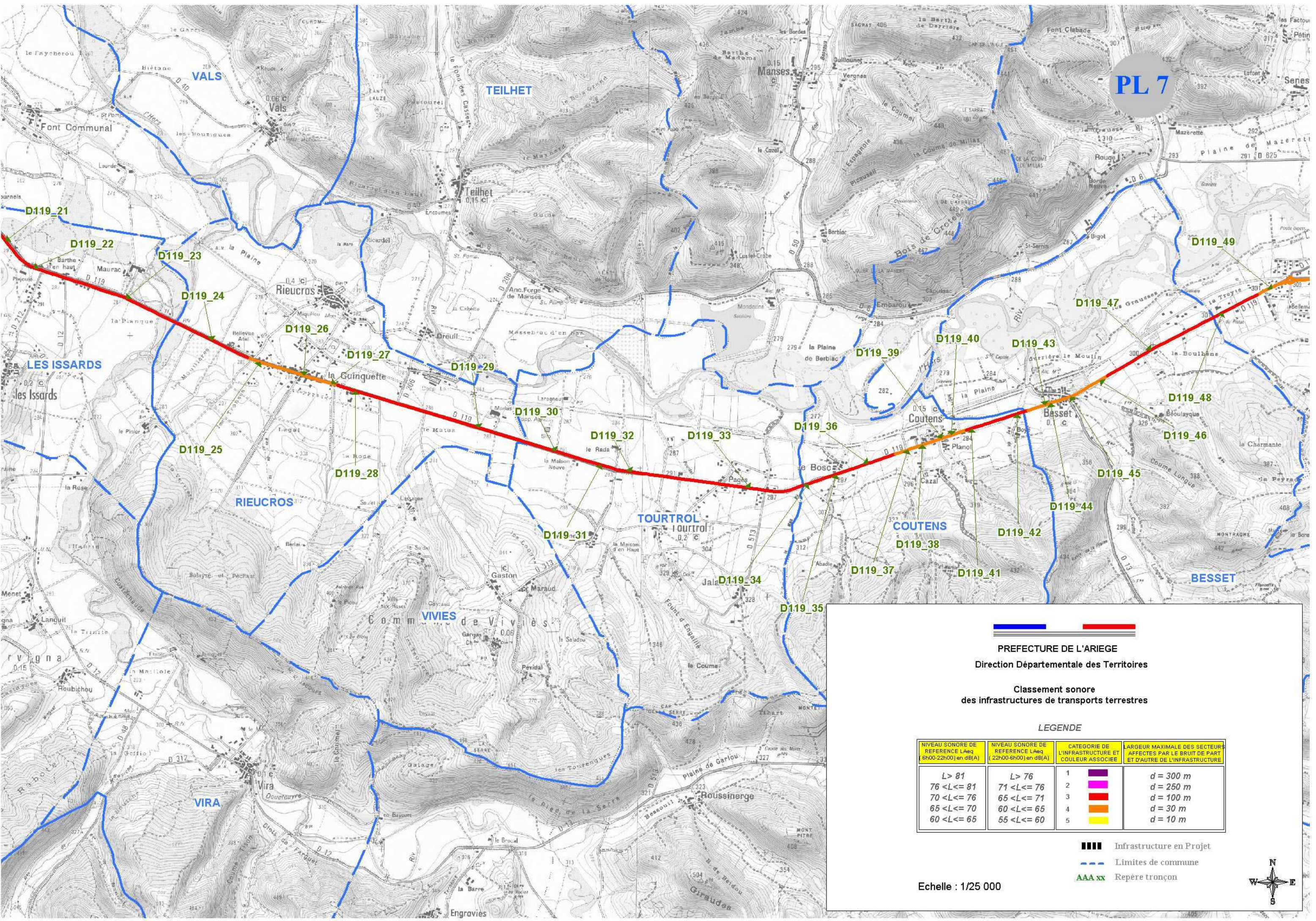
| NIVEAU SONORE DE REFERENCE LAeq (6h00-22h00) en dB(A) | NIVEAU SONORE DE REFERENCE LAeq (22h00-6h00) en dB(A) | CATEGORIE DE L'INFRASTRUCTURE ET COULEUR ASSOCIEE | LARGEUR MAXIMALE DES SECTEURS AFFECTES PAR LE BRUIT DE PART ET D'AUTRE DE L'INFRASTRUCTURE |
|---|---|---|--|
| L > 81 | L > 76 | 1 | d = 300 m |
| 76 < L <= 81 | 71 < L <= 76 | 2 | d = 250 m |
| 70 < L <= 76 | 65 < L <= 71 | 3 | d = 100 m |
| 65 < L <= 70 | 60 < L <= 65 | 4 | d = 30 m |
| 60 < L <= 65 | 55 < L <= 60 | 5 | d = 10 m |

- ▬▬▬ Infrastructure en Projet
- - - - - Limites de commune
- AAA xx Repère tronçon

Echelle : 1/25 000



PL 7



PREFECTURE DE L'ARIEGE
 Direction Départementale des Territoires

Classement sonore
 des infrastructures de transports terrestres

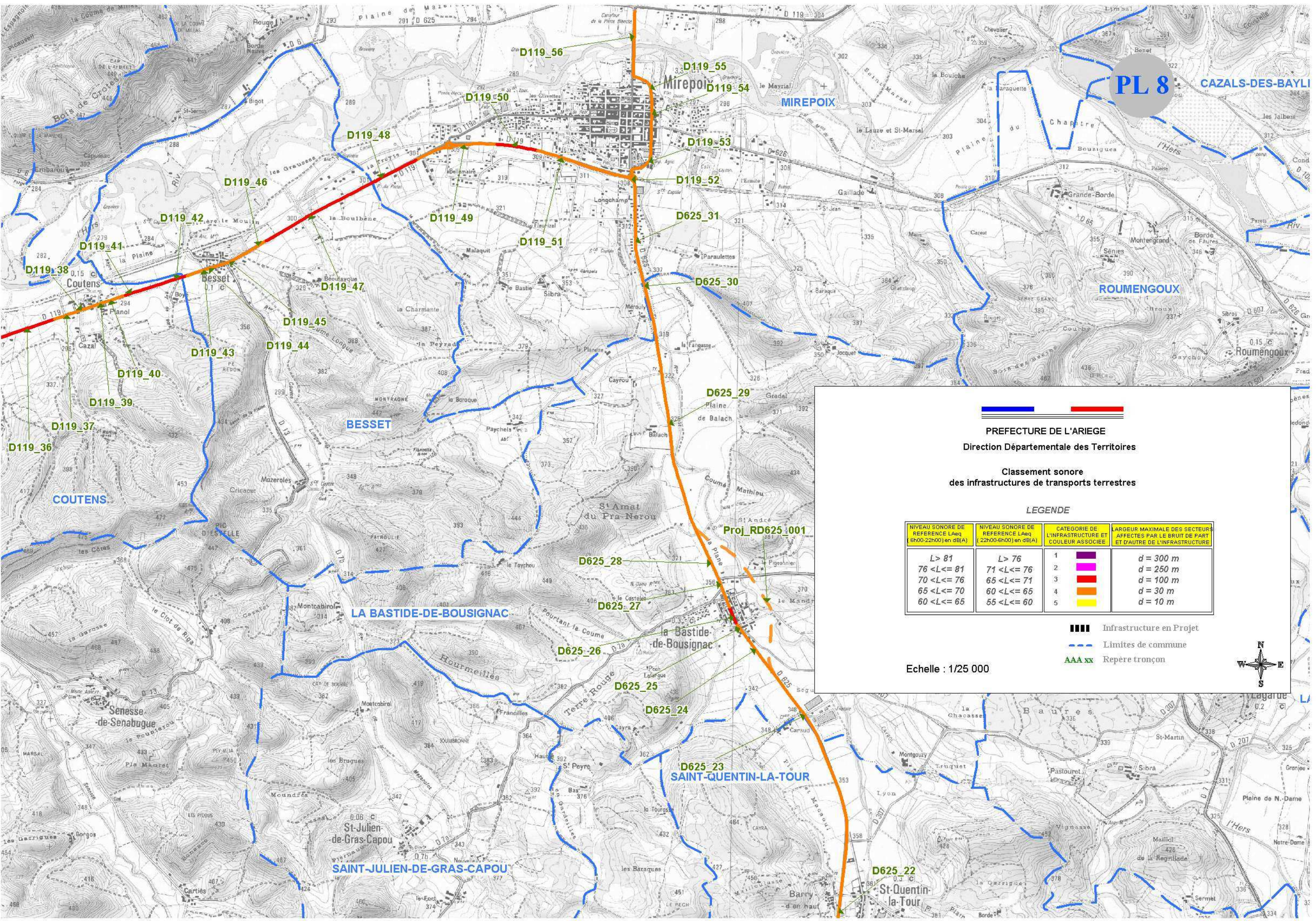
LEGENDE

| NIVEAU SONORE DE REFERENCE LAeq (6h00-22h00) en dB(A) | NIVEAU SONORE DE REFERENCE LAeq (22h00-6h00) en dB(A) | CATEGORIE DE L'INFRASTRUCTURE ET COULEUR ASSOCIEE | LARGEUR MAXIMALE DES SECTEURS AFFECTES PAR LE BRUIT DE PART ET D'AUTRE DE L'INFRASTRUCTURE |
|---|---|---|--|
| L > 81 | L > 76 | 1 | d = 300 m |
| 76 < L <= 81 | 71 < L <= 76 | 2 | d = 250 m |
| 70 < L <= 76 | 65 < L <= 71 | 3 | d = 100 m |
| 65 < L <= 70 | 60 < L <= 65 | 4 | d = 30 m |
| 60 < L <= 65 | 55 < L <= 60 | 5 | d = 10 m |

- ▬▬▬ Infrastructure en Projet
- - - - - Limites de commune
- AAA xx Repère tronçon

Echelle : 1/25 000





PREFECTURE DE L'ARIEGE
 Direction Départementale des Territoires

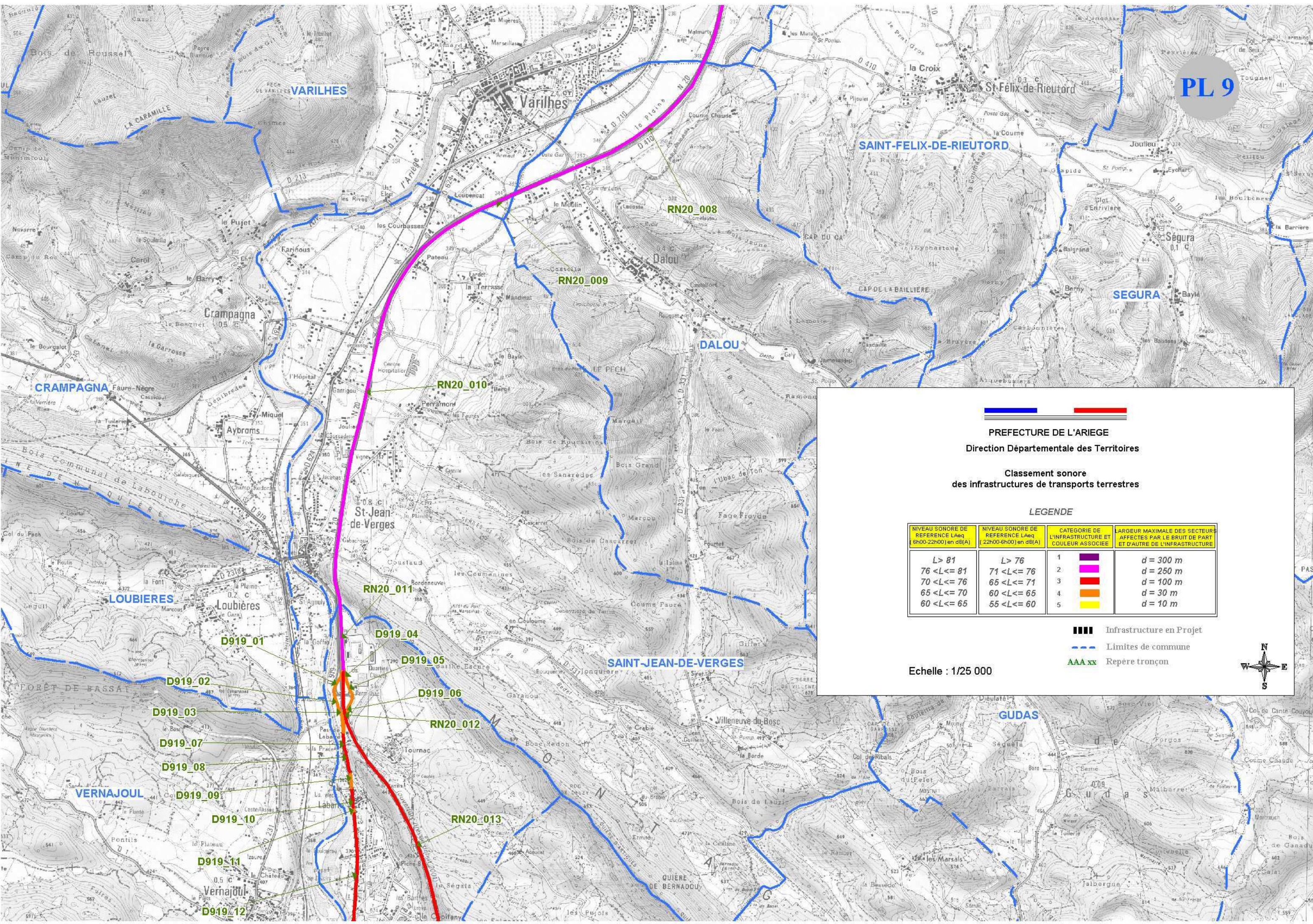
**Classement sonore
 des infrastructures de transports terrestres**

LEGENDE

| NIVEAU SONORE DE REFERENCE LAeq (6h00-22h00) en dB(A) | NIVEAU SONORE DE REFERENCE LAeq (22h00-6h00) en dB(A) | CATEGORIE DE L'INFRASTRUCTURE ET COULEUR ASSOCIEE | LARGEUR MAXIMALE DES SECTEURS AFFECTES PAR LE BRUIT DE PART ET D'AUTRE DE L'INFRASTRUCTURE |
|---|---|---|--|
| L > 81 | L > 76 | 1 | d = 300 m |
| 76 < L ≤ 81 | 71 < L ≤ 76 | 2 | d = 250 m |
| 70 < L ≤ 76 | 65 < L ≤ 71 | 3 | d = 100 m |
| 65 < L ≤ 70 | 60 < L ≤ 65 | 4 | d = 30 m |
| 60 < L ≤ 65 | 55 < L ≤ 60 | 5 | d = 10 m |

Infrastructure en Projet
 Limites de commune
AAA xx Repere tronçon

Echelle : 1/25 000



PREFECTURE DE L'ARIEGE
 Direction Départementale des Territoires

**Classement sonore
 des infrastructures de transports terrestres**

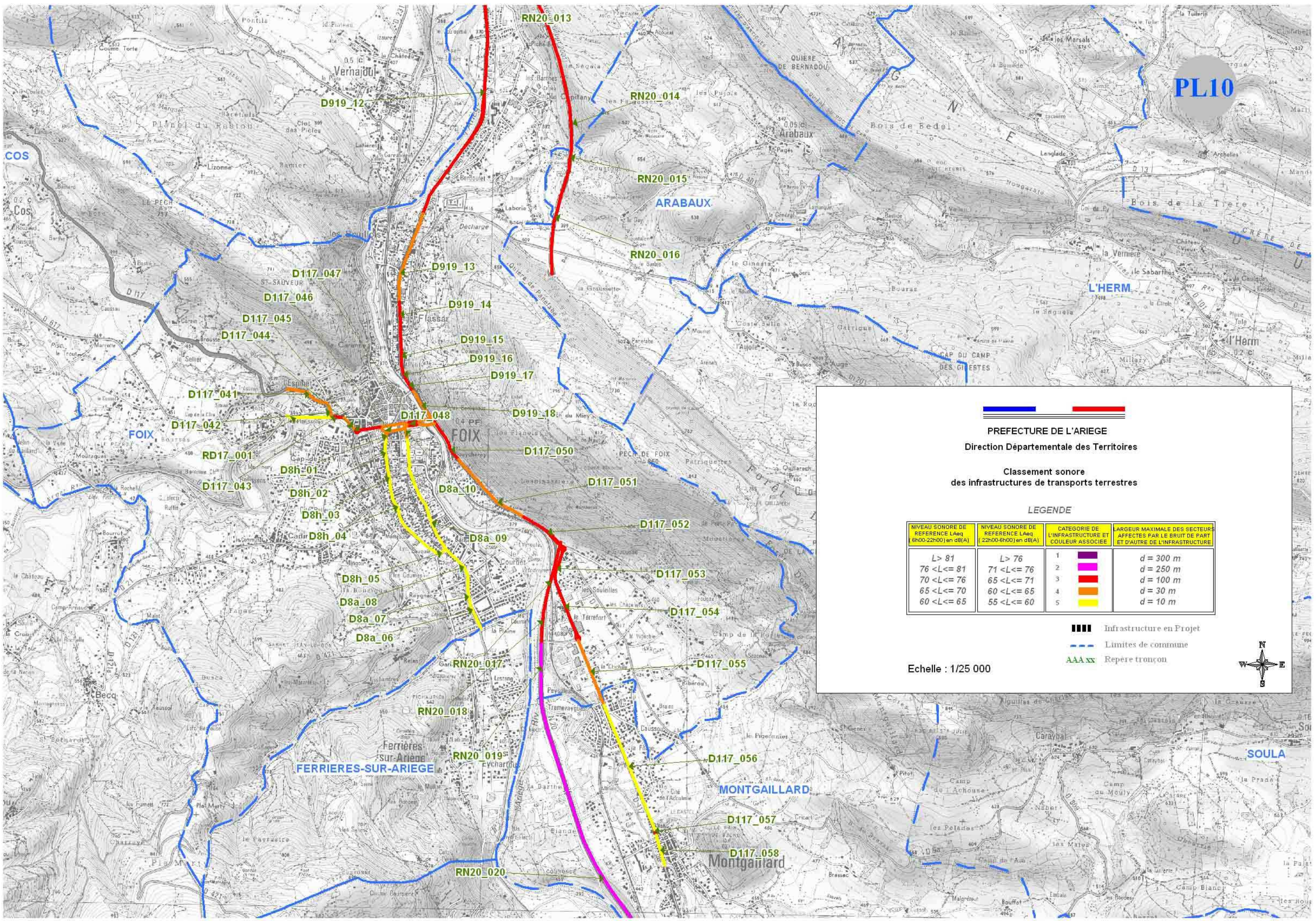
LEGENDE

| NIVEAU SONORE DE REFERENCE LAeq (6h00-22h00) en dB(A) | NIVEAU SONORE DE REFERENCE LAeq (22h00-6h00) en dB(A) | CATEGORIE DE L'INFRASTRUCTURE ET COULEUR ASSOCIEE | LARGEUR MAXIMALE DES SECTEURS AFFECTES PAR LE BRUIT DE PART ET D'AUTRE DE L'INFRASTRUCTURE |
|---|---|---|--|
| L > 81 | L > 76 | 1 | d = 300 m |
| 76 < L ≤ 81 | 71 < L ≤ 76 | 2 | d = 250 m |
| 70 < L ≤ 76 | 65 < L ≤ 71 | 3 | d = 100 m |
| 65 < L ≤ 70 | 60 < L ≤ 65 | 4 | d = 30 m |
| 60 < L ≤ 65 | 55 < L ≤ 60 | 5 | d = 10 m |

Infrastructure en Projet
 Limites de commune
 Repère tronçon

Echelle : 1/25 000

PL10



PREFECTURE DE L'ARIEGE
Direction Départementale des Territoires
Classement sonore
des infrastructures de transports terrestres

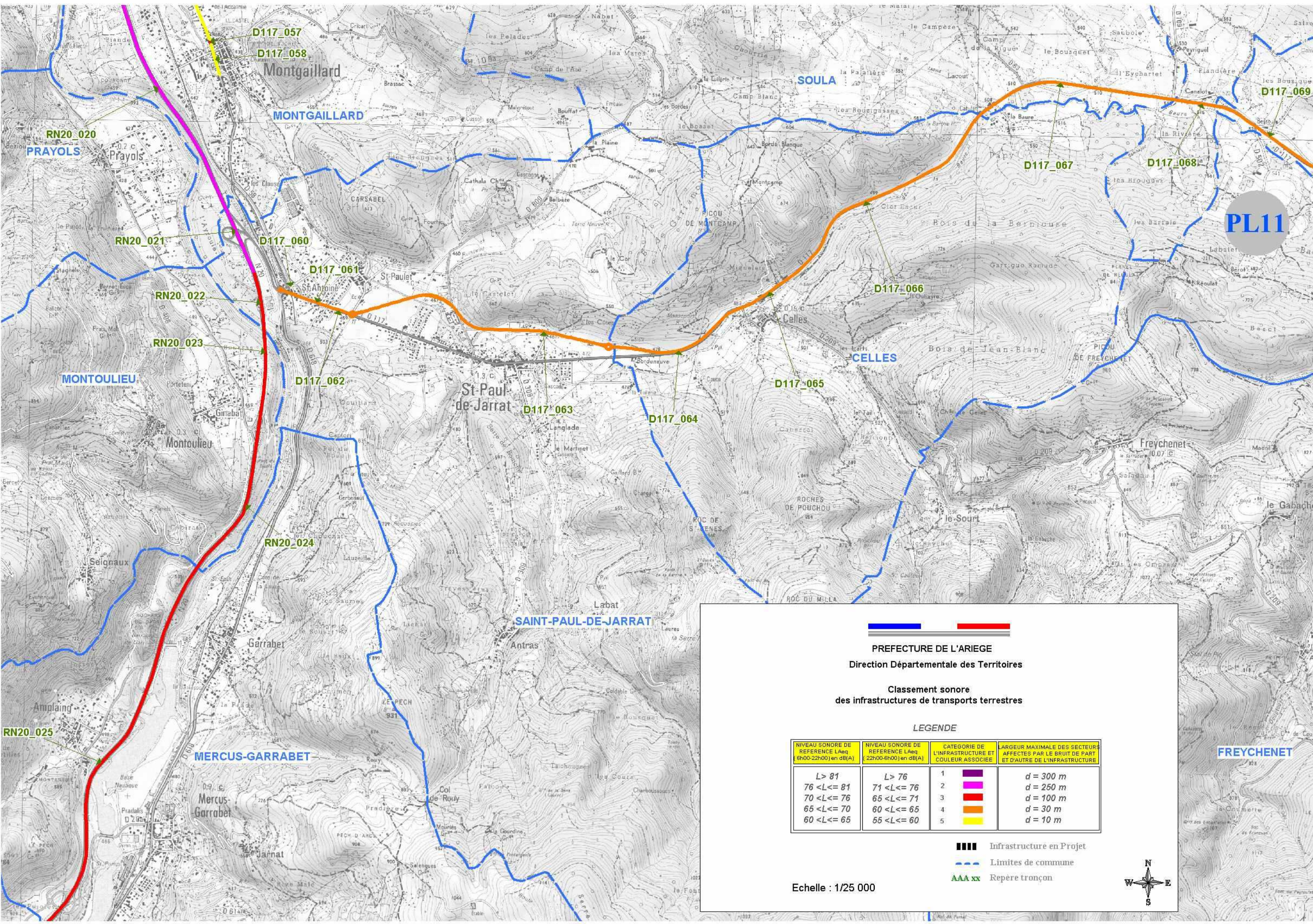
LEGENDE

| NIVEAU SONORE DE REFERENCE LAeq (8h00-22h00) en dB(A) | NIVEAU SONORE DE REFERENCE LAeq (22h00-8h00) en dB(A) | CATEGORIE DE L'INFRASTRUCTURE ET COULEUR ASSOCIEE | LARGEUR MAXIMALE DES SECTEURS AFFECTES PAR LE BRUIT DE PART ET D'AUTRE DE L'INFRASTRUCTURE |
|---|---|---|--|
| L > 81 | L > 76 | 1 | d = 300 m |
| 76 <L<= 81 | 71 <L<= 76 | 2 | d = 250 m |
| 70 <L<= 76 | 65 <L<= 71 | 3 | d = 100 m |
| 65 <L<= 70 | 60 <L<= 65 | 4 | d = 30 m |
| 60 <L<= 65 | 55 <L<= 60 | 5 | d = 10 m |

- ▬▬▬ Infrastructure en Projet
- - - - - Limites de commune
- AAAxx Repere tronçon

Echelle : 1/25 000





PL11

PREFECTURE DE L'ARIEGE
 Direction Départementale des Territoires

Classement sonore
 des infrastructures de transports terrestres

LEGENDE

| NIVEAU SONORE DE REFERENCE LAeq (6h00-22h00) en dB(A) | NIVEAU SONORE DE REFERENCE LAeq (22h00-6h00) en dB(A) | CATEGORIE DE L'INFRASTRUCTURE ET COULEUR ASSOCIEE | LARGEUR MAXIMALE DES SECTEURS AFFECTES PAR LE BRUIT DE PART ET D'AUTRE DE L'INFRASTRUCTURE |
|---|---|---|--|
| L > 81 | L > 76 | 1 | d = 300 m |
| 76 < L ≤ 81 | 71 < L ≤ 76 | 2 | d = 250 m |
| 70 < L ≤ 76 | 65 < L ≤ 71 | 3 | d = 100 m |
| 65 < L ≤ 70 | 60 < L ≤ 65 | 4 | d = 30 m |
| 60 < L ≤ 65 | 55 < L ≤ 60 | 5 | d = 10 m |

- Infrastructure en Projet
- Limites de commune
- Repere tronçon

Echelle : 1/25 000



FREYCHENET

PL12

625_01

PREFECTURE DE L'ARIEGE
 Direction Départementale des Territoires

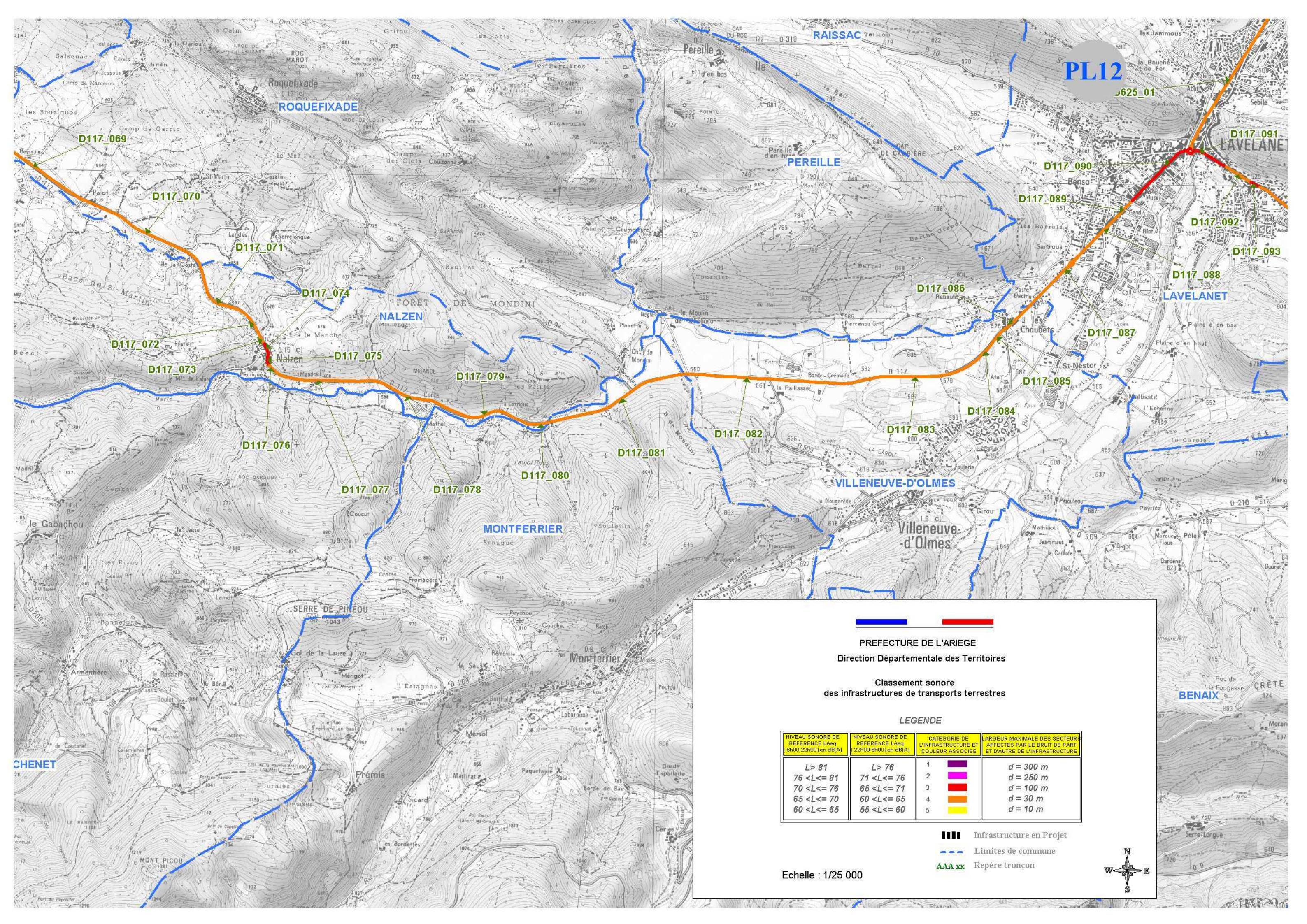
**Classement sonore
 des infrastructures de transports terrestres**

LEGENDE

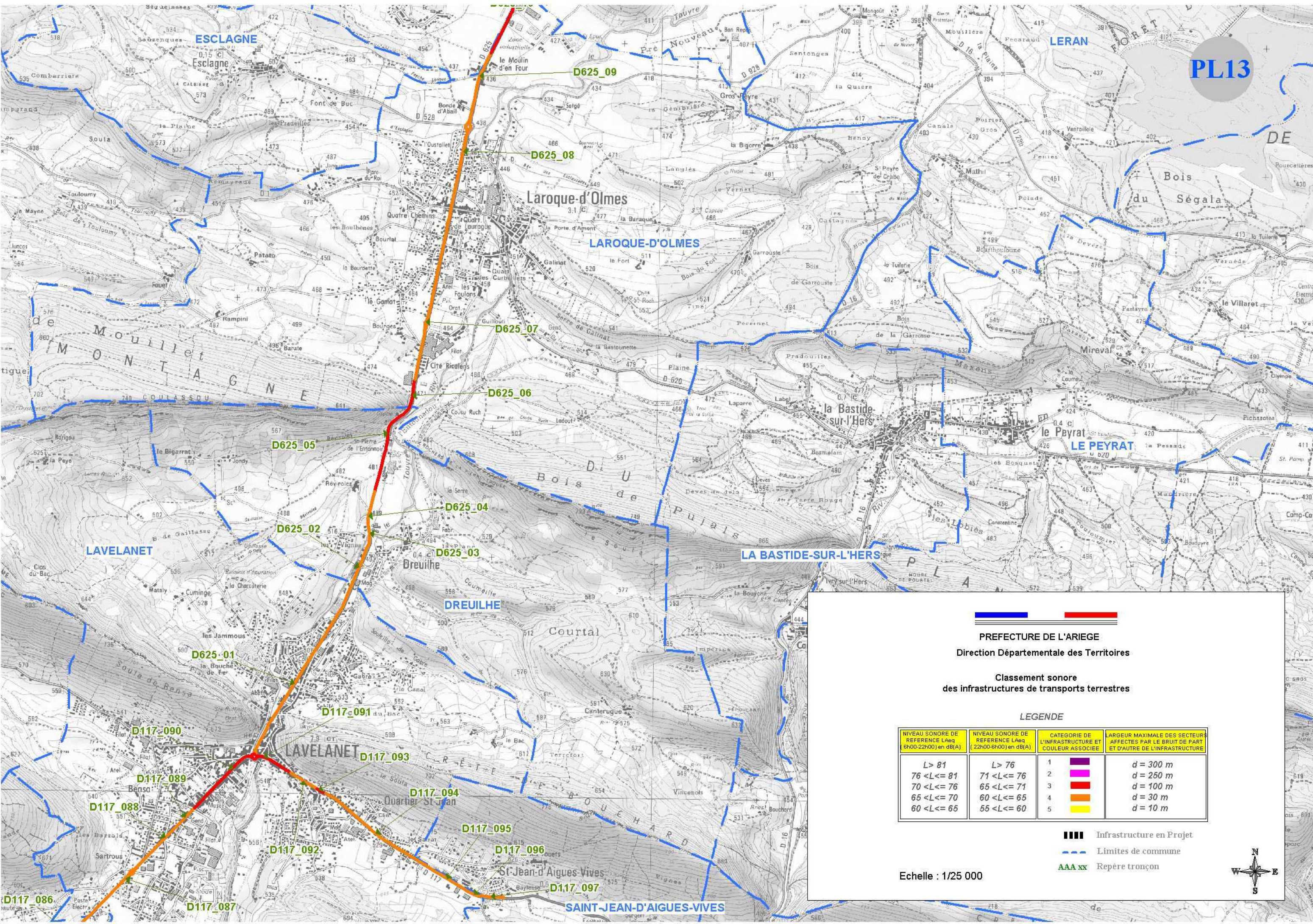
| NIVEAU SONORE DE REFERENCE LAeq (8h00-22h00) en dB(A) | NIVEAU SONORE DE REFERENCE LAeq (22h00-8h00) en dB(A) | CATEGORIE DE L'INFRASTRUCTURE ET COULEUR ASSOCIEE | LARGEUR MAXIMALE DES SECTEURS AFFECTES PAR LE BRUIT DE PART ET D'AUTRE DE L'INFRASTRUCTURE |
|---|---|---|--|
| L > 81 | L > 76 | 1 | d = 300 m |
| 76 < L ≤ 81 | 71 < L ≤ 76 | 2 | d = 250 m |
| 70 < L ≤ 76 | 65 < L ≤ 71 | 3 | d = 100 m |
| 65 < L ≤ 70 | 60 < L ≤ 65 | 4 | d = 30 m |
| 60 < L ≤ 65 | 55 < L ≤ 60 | 5 | d = 10 m |

Infrastructure en Projet
 Limites de commune
 Repère tronçon

Echelle : 1/25 000



PL13



PREFECTURE DE L'ARIEGE
 Direction Départementale des Territoires

Classement sonore
 des infrastructures de transports terrestres

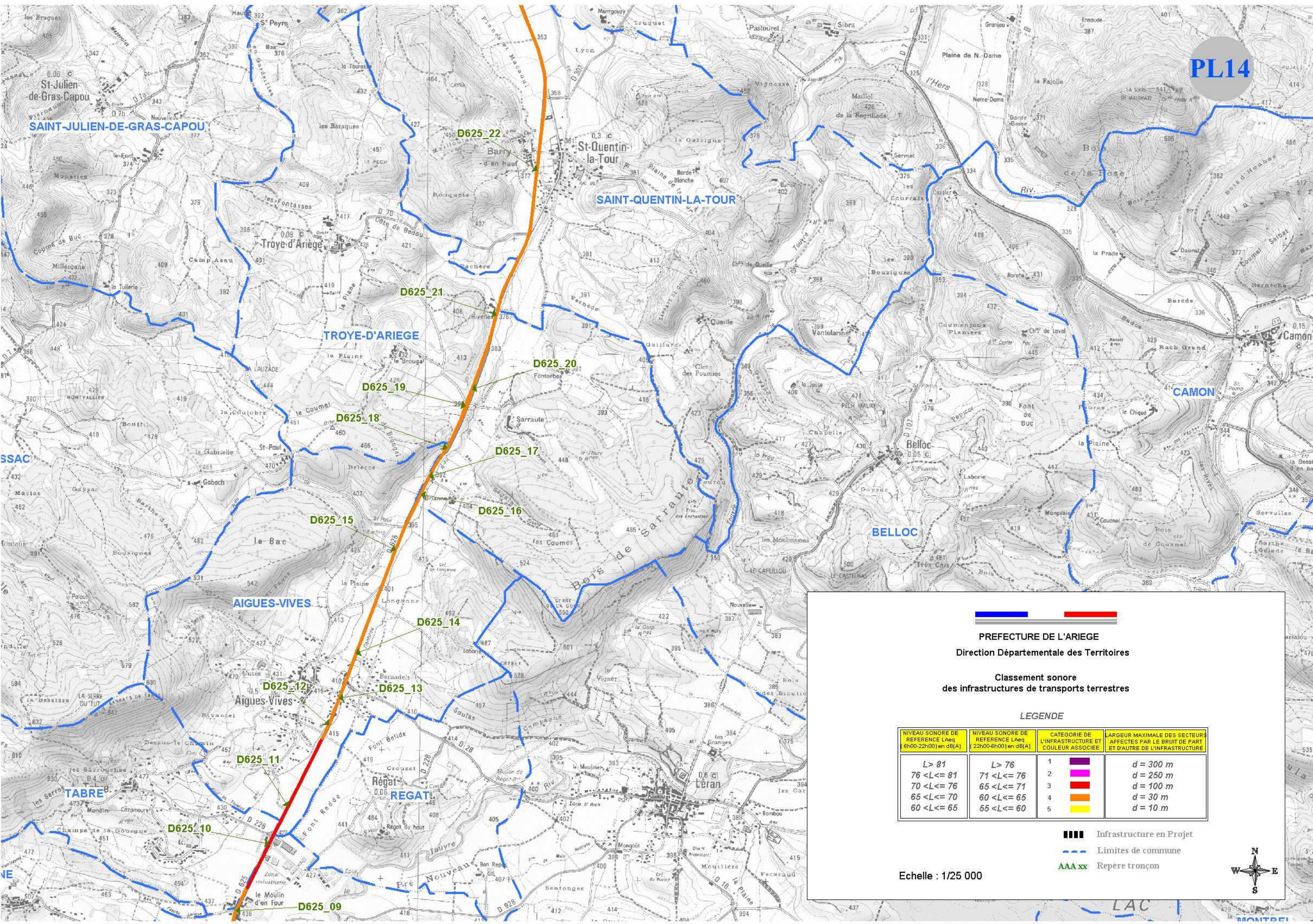
LEGENDE


| NIVEAU SONORE DE REFERENCE L _{Aeq} (8h00-22h00) en dB(A) | NIVEAU SONORE DE REFERENCE L _{Aeq} (22h00-6h00) en dB(A) | CATEGORIE DE L'INFRASTRUCTURE ET COULEUR ASSOCIEE | LARGEUR MAXIMALE DES SECTEURS AFFECTES PAR LE BRUIT DE PART ET D'AUTRE DE L'INFRASTRUCTURE |
|---|---|---|--|
| L > 81 | L > 76 | 1 | d = 300 m |
| 76 < L ≤ 81 | 71 < L ≤ 76 | 2 | d = 250 m |
| 70 < L ≤ 76 | 65 < L ≤ 71 | 3 | d = 100 m |
| 65 < L ≤ 70 | 60 < L ≤ 65 | 4 | d = 30 m |
| 60 < L ≤ 65 | 55 < L ≤ 60 | 5 | d = 10 m |

- ▬▬▬ Infrastructure en Projet
- Limites de commune
- AAA xx Repère tronçon

Echelle : 1/25 000














PREFECTURE DE L'ARIEGE
 Direction Départementale des Territoires


Classement sonore
 des infrastructures de transports terrestres

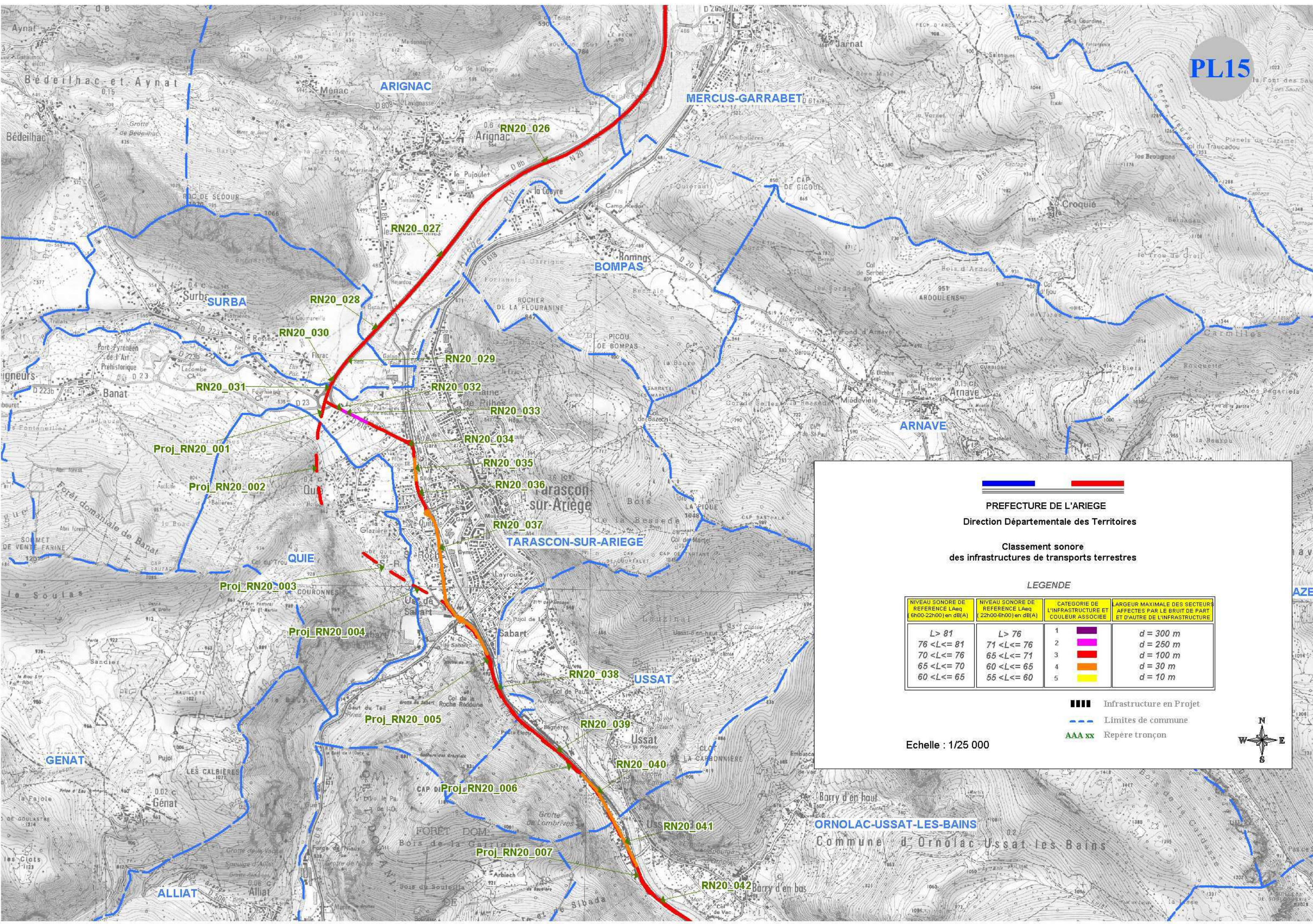
LEGENDE

| NIVEAU SONORE DE REFERENCE LAeq (6H00-22H00) en dB(A) | NIVEAU SONORE DE REFERENCE LAeq (22H00-6H00) en dB(A) | CATEGORIE DE L'INFRASTRUCTURE ET COULEUR ASSOCIEE | LARGEUR MAXIMALE DES SECTEURS AFFECTES PAR LE BRUIT DE PART ET D'AUTRE DE L'INFRASTRUCTURE |
|---|---|---|--|
| L > 81 | L > 76 | 1  | d = 300 m |
| 76 < L ≤ 81 | 71 < L ≤ 76 | 2  | d = 250 m |
| 70 < L ≤ 76 | 65 < L ≤ 71 | 3  | d = 100 m |
| 65 < L ≤ 70 | 60 < L ≤ 65 | 4  | d = 30 m |
| 60 < L ≤ 65 | 55 < L ≤ 60 | 5  | d = 10 m |

 Infrastructure en Projet
 Limites de commune
 AAA xx Repère tronçon

Echelle : 1/25 000





PREFECTURE DE L'ARIEGE
 Direction Départementale des Territoires

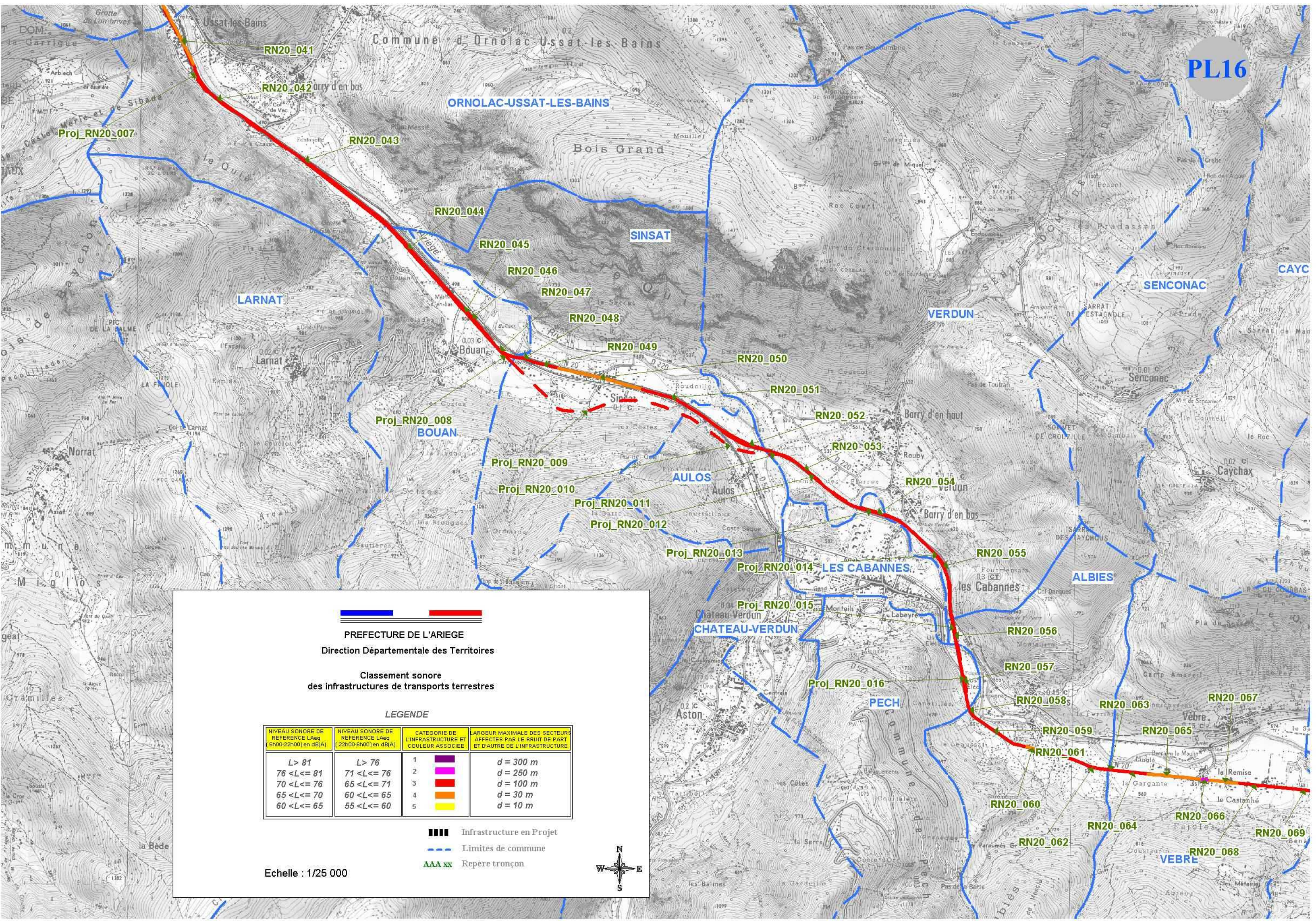
Classement sonore
 des infrastructures de transports terrestres

LEGENDE

| NIVEAU SONORE DE REFERENCE LAeq (6h00-22h00) en dB(A) | NIVEAU SONORE DE REFERENCE LAeq (22h00-6h00) en dB(A) | CATEGORIE DE L'INFRASTRUCTURE ET COULEUR ASSOCIEE | LARGEUR MAXIMALE DES SECTEURS AFFECTES PAR LE BRUIT DE PART ET D'AUTRE DE L'INFRASTRUCTURE |
|---|---|---|--|
| L > 81 | L > 76 | 1 ■ | d = 300 m |
| 76 < L ≤ 81 | 71 < L ≤ 76 | 2 ■ | d = 250 m |
| 70 < L ≤ 76 | 65 < L ≤ 71 | 3 ■ | d = 100 m |
| 65 < L ≤ 70 | 60 < L ≤ 65 | 4 ■ | d = 30 m |
| 60 < L ≤ 65 | 55 < L ≤ 60 | 5 ■ | d = 10 m |

■■■■ Infrastructure en Projet
---- Limites de commune
AAA xx Repère tronçon

Echelle : 1/25 000



PREFECTURE DE L'ARIEGE
 Direction Départementale des Territoires
Classement sonore
 des infrastructures de transports terrestres

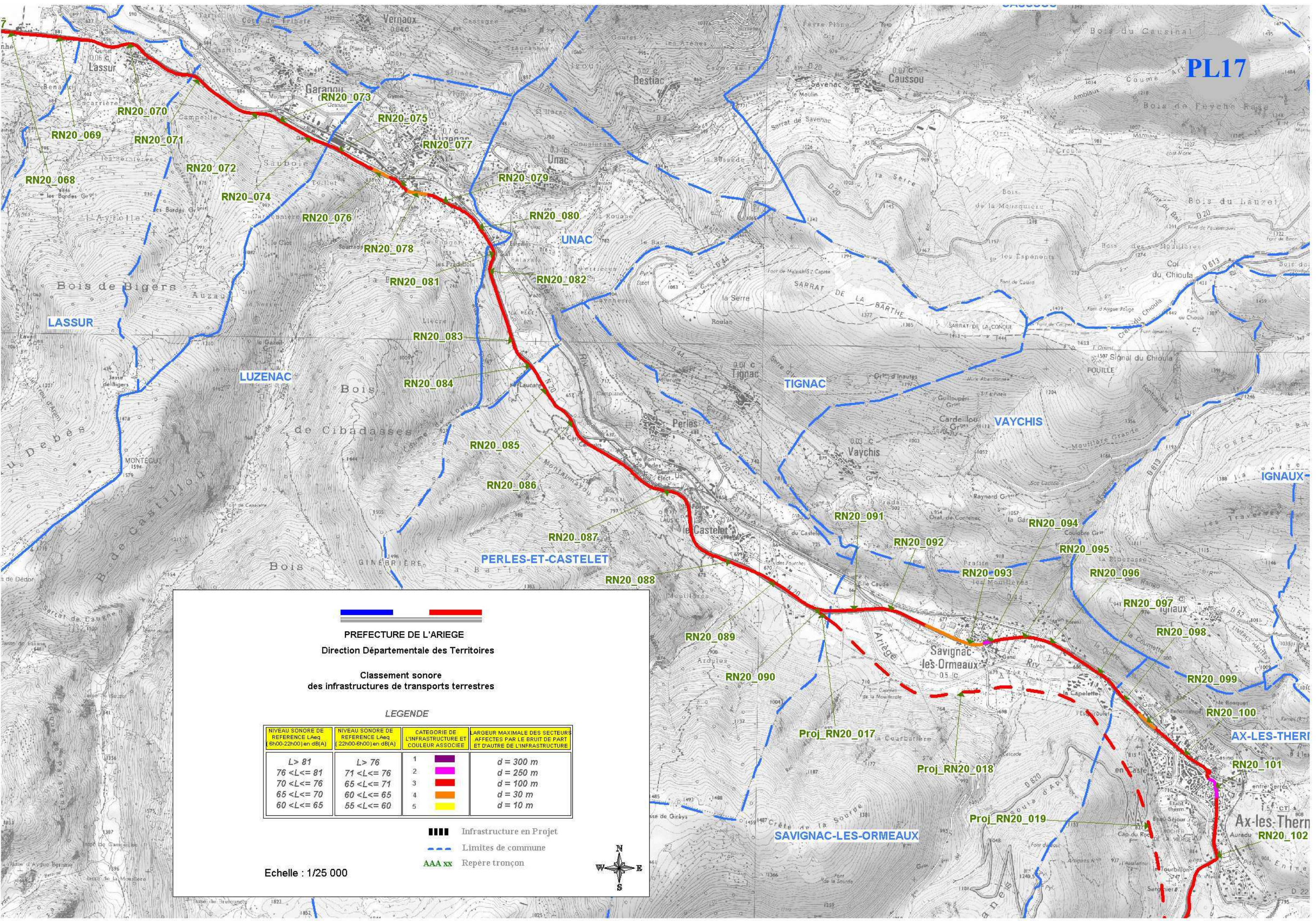
LEGENDE

| NIVEAU SONORE DE REFERENCE LAeq (6h00-22h00) en dB(A) | NIVEAU SONORE DE REFERENCE LAeq (22h00-6h00) en dB(A) | CATEGORIE DE L'INFRASTRUCTURE ET COULEUR ASSOCIEE | LARGEUR MAXIMALE DES SECTEURS AFFECTES PAR LE BRUIT DE PART ET D'AUTRE DE L'INFRASTRUCTURE |
|---|---|---|--|
| L > 81 | L > 76 | 1 | d = 300 m |
| 76 < L ≤ 81 | 71 < L ≤ 76 | 2 | d = 250 m |
| 70 < L ≤ 76 | 65 < L ≤ 71 | 3 | d = 100 m |
| 65 < L ≤ 70 | 60 < L ≤ 65 | 4 | d = 30 m |
| 60 < L ≤ 65 | 55 < L ≤ 60 | 5 | d = 10 m |

- ▬ Infrastructure en Projet
- - - Limites de commune
- AAA xx Repère tronçon

Echelle : 1/25 000





PREFECTURE DE L'ARIEGE
 Direction Départementale des Territoires

Classement sonore
 des infrastructures de transports terrestres

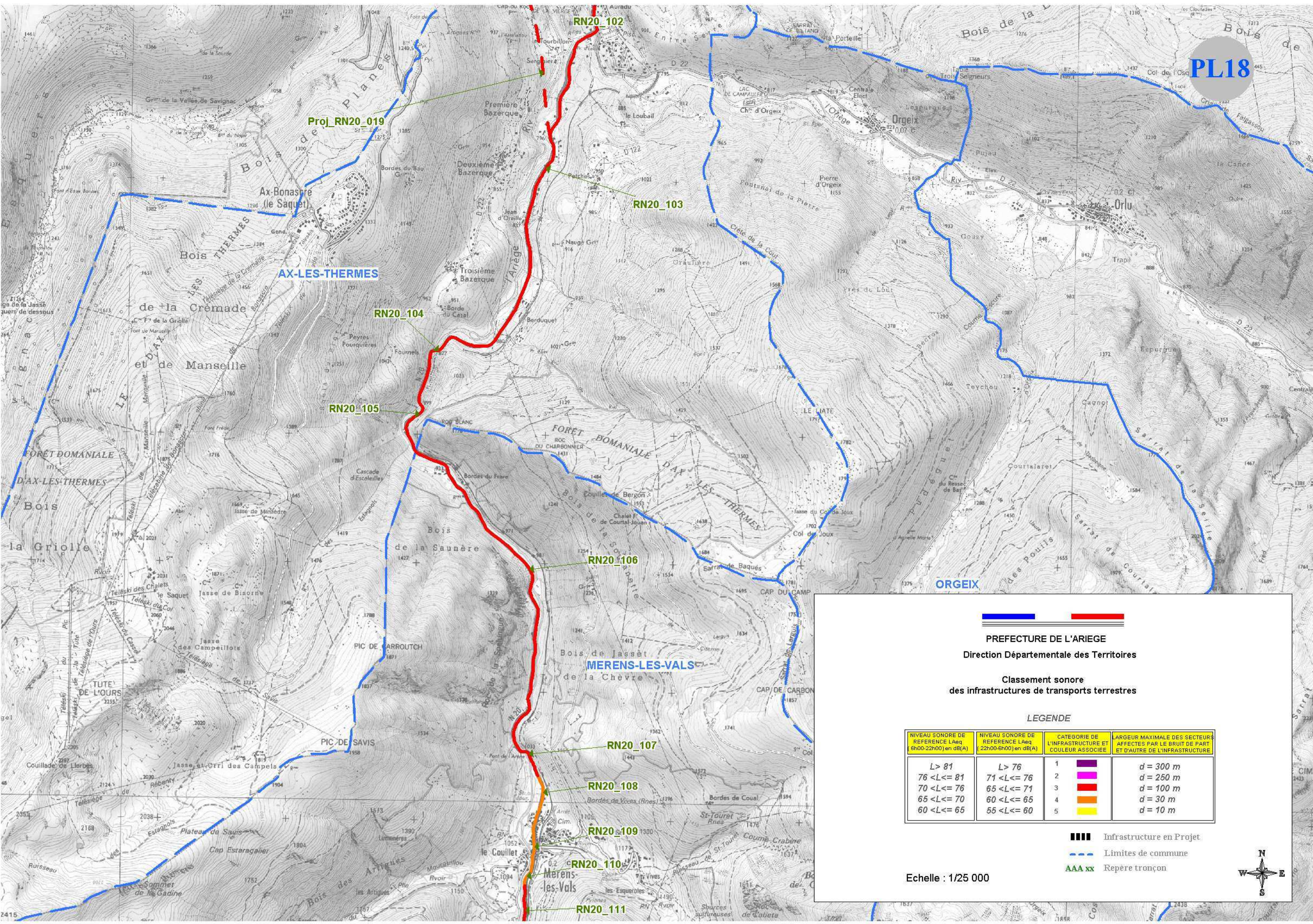
LEGENDE

| NIVEAU SONORE DE REFERENCE LAeq (6h00-22h00) en dB(A) | NIVEAU SONORE DE REFERENCE LAeq (22h00-6h00) en dB(A) | CATEGORIE DE L'INFRASTRUCTURE ET COULEUR ASSOCIEE | LARGEUR MAXIMALE DES SECTEURS AFFECTES PAR LE BRUIT DE PART ET D'AUTRE DE L'INFRASTRUCTURE |
|---|---|---|--|
| L > 81 | L > 76 | 1 | d = 300 m |
| 76 < L ≤ 81 | 71 < L ≤ 76 | 2 | d = 250 m |
| 70 < L ≤ 76 | 65 < L ≤ 71 | 3 | d = 100 m |
| 65 < L ≤ 70 | 60 < L ≤ 65 | 4 | d = 30 m |
| 60 < L ≤ 65 | 55 < L ≤ 60 | 5 | d = 10 m |

- ▬ Infrastructure en Projet
- - - - - Limites de commune
- AAA xx Repère tronçon

Echelle : 1/25 000





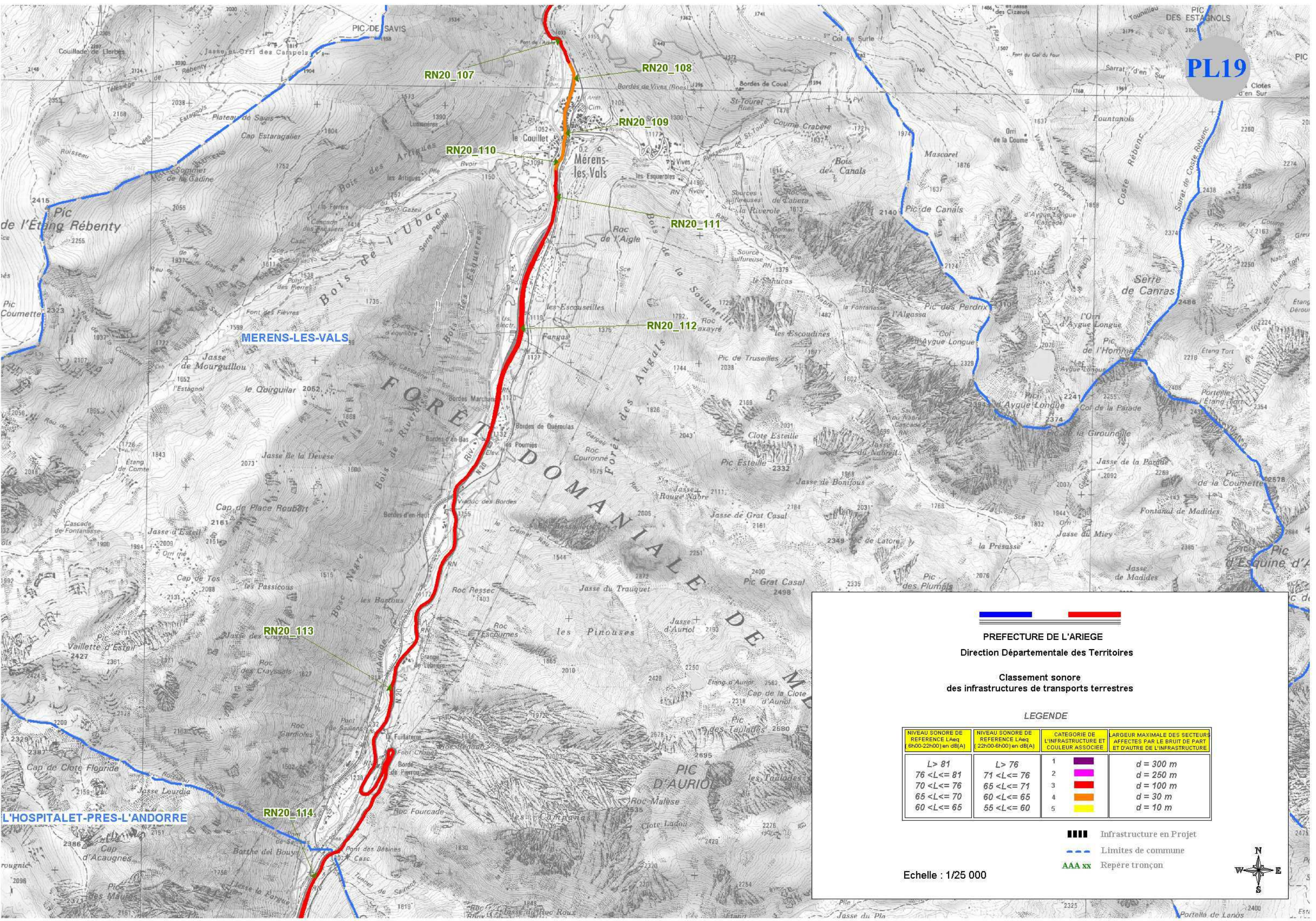
PREFECTURE DE L'ARIEGE
 Direction Départementale des Territoires
Classement sonore
 des infrastructures de transports terrestres

LEGENDE

| NIVEAU SONORE DE REFERENCE LAeq (8h00-22h00) en dB(A) | NIVEAU SONORE DE REFERENCE LAeq (22h00-6h00) en dB(A) | CATEGORIE DE L'INFRASTRUCTURE ET COULEUR ASSOCIEE | LARGEUR MAXIMALE DES SECTEURS AFFECTES PAR LE BRUIT DE PART ET D'AUTRE DE L'INFRASTRUCTURE |
|---|---|---|--|
| L > 81 | L > 76 | 1 | d = 300 m |
| 76 < L <= 81 | 71 < L <= 76 | 2 | d = 250 m |
| 70 < L <= 76 | 65 < L <= 71 | 3 | d = 100 m |
| 65 < L <= 70 | 60 < L <= 65 | 4 | d = 30 m |
| 60 < L <= 65 | 55 < L <= 60 | 5 | d = 10 m |

■■■■ Infrastructure en Projet
 - - - - Limites de commune
 AAA xx Repère tronçon

Echelle : 1/25 000



PREFECTURE DE L'ARIEGE
 Direction Départementale des Territoires

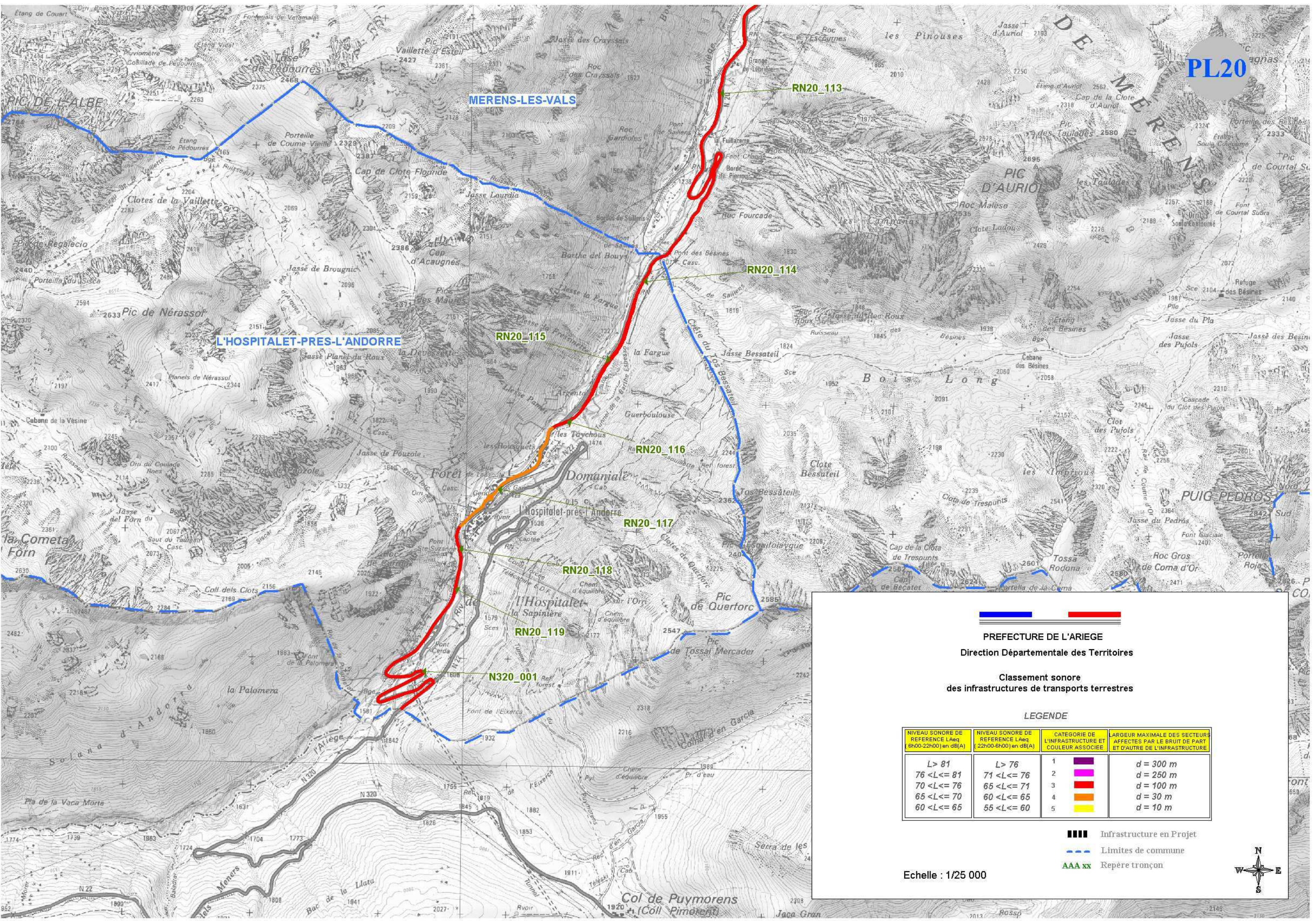
Classement sonore
 des infrastructures de transports terrestres

LEGENDE

| NIVEAU SONORE DE REFERENCE LAeq (8h00-22h00) en dB(A) | NIVEAU SONORE DE REFERENCE LAeq (22h00-6h00) en dB(A) | CATEGORIE DE L'INFRASTRUCTURE ET COULEUR ASSOCIEE | LARGEUR MAXIMALE DES SECTEURS AFFECTES PAR LE BRUIT DE PART ET D'AUTRE DE L'INFRASTRUCTURE |
|---|---|---|--|
| L > 81 | L > 76 | 1 | d = 300 m |
| 76 <L<= 81 | 71 <L<= 76 | 2 | d = 250 m |
| 70 <L<= 76 | 65 <L<= 71 | 3 | d = 100 m |
| 65 <L<= 70 | 60 <L<= 65 | 4 | d = 30 m |
| 60 <L<= 65 | 55 <L<= 60 | 5 | d = 10 m |

■■■■ Infrastructure en Projet
 - - - - Limites de commune
 AAA xx Repère tronçon

Echelle : 1/25 000



PREFECTURE DE L'ARIEGE
 Direction Départementale des Territoires

Classement sonore
 des infrastructures de transports terrestres

LEGENDE

| NIVEAU SONORE DE REFERENCE LAeq (8h00-22h00) en dB(A) | NIVEAU SONORE DE REFERENCE LAeq (22h00-6h00) en dB(A) | CATEGORIE DE L'INFRASTRUCTURE ET COULEUR ASSOCIEE | LARGEUR MAXIMALE DES SECTEURS AFFECTES PAR LE BRUIT DE PART ET D'AUTRE DE L'INFRASTRUCTURE |
|---|---|---|--|
| L > 81 | L > 76 | 1 | d = 300 m |
| 76 <L<= 81 | 71 <L<= 76 | 2 | d = 250 m |
| 70 <L<= 76 | 65 <L<= 71 | 3 | d = 100 m |
| 65 <L<= 70 | 60 <L<= 65 | 4 | d = 30 m |
| 60 <L<= 65 | 55 <L<= 60 | 5 | d = 10 m |

Infrastructure en Projet
 Limites de commune
 Repère tronçon

Echelle : 1/25 000